

# Via Czechia – Českomoravská stezka

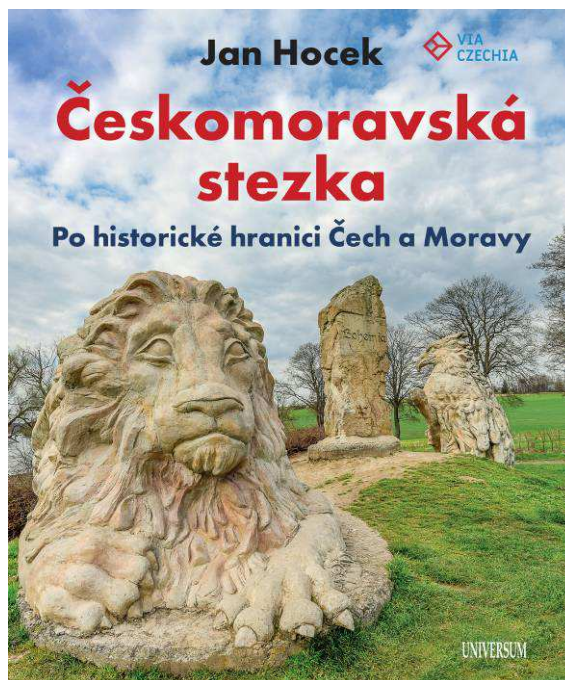
Dálková trasa **Via Czechia – Českomoravská stezka**, představuje nejkratší turistickou a poutní trasu ze sítě šesti dálkových tras Via Czechia. O této stezce vychází na podzim 2023 podrobná **autorská publikace** od cestovatele a fotografa Jana Hocka.

Základní pěší varianta Českomoravské stezky měří 345 km a je rozdělena na 18 denních etap s průměrnou délkou 20 km, vždy s možností ubytování pod střešou. Trasa je rovněž vhodná pro putování na kole, cyklistická varianta Českomoravské stezky měří 337 km a lze ji zvládnout za 5-7 dní.

Stezka prochází podél **historické hranice Čech a Moravy** a spojuje dva trojmezí body – na severu je to trojmezí Čech, Moravy a Polska (které je zároveň nejvýchodnějším bodem Čech), ležící v těsné blízkosti vrcholu Králického Sněžníku a pramene Moravy; na jihu je to trojmezí Čech, Moravy a Rakouska nedaleko Slavonic.

Trasa prochází celkem čtyřmi kraji – od severu jsou to **Pardubický kraj** (celkem 7 etap od Králického Sněžníku do Bystrého), **Olomoucký kraj** (část jedné etapy mezi Dolní Moravou a vrcholem Jeřáb), **Kraj Vysočina** (8 etap z Bystrého do Studené) a **Jihočeský kraj** (3 etapy ze Studené do Slavonic).


Českomoravská stezka rovněž sleduje **hlavní evropské rozvodí**, oddělující úmoří Černého a Severního moře. Tím pádem vede poměrně vysoko položenou krajinou Králického Sněžníku, Orlických hor, Hřebečovského hřbetu i Českomoravské vrchoviny.



## Historické a regionální aspekty trasy

Pro potřeby trasování Českomoravské stezky byla převzata poloha zemské hranice, jak existovala do konce roku 1948. Tato historická hraniční linie s téměř tisíciletou tradicí sice de iure zanikla, dodnes ale nese spoustu příběhů, které se odehrály na pomezí mezi oběma historickými zeměmi – od kolonizace lesnaté a kdysi těžko prostupné oblasti v době středověku až po vytváření přátelských hraničních přechodů v době současné.

Putování po Českomoravské stezce tak kromě jiného **přibližuje naše dějiny** a nabízí vhled na mnoho **hmotných i nehmotných památek** na pomezí Čech a Moravy. Cílem bylo především poukázat na zajímavost krajiny a četné turistické cíle nacházející se podél historické zemské hranice a podívat se na region pomezí Čech a Moravy s nadhledem a bez emocí nebo kontroverzí.



## Kudy stezka vede

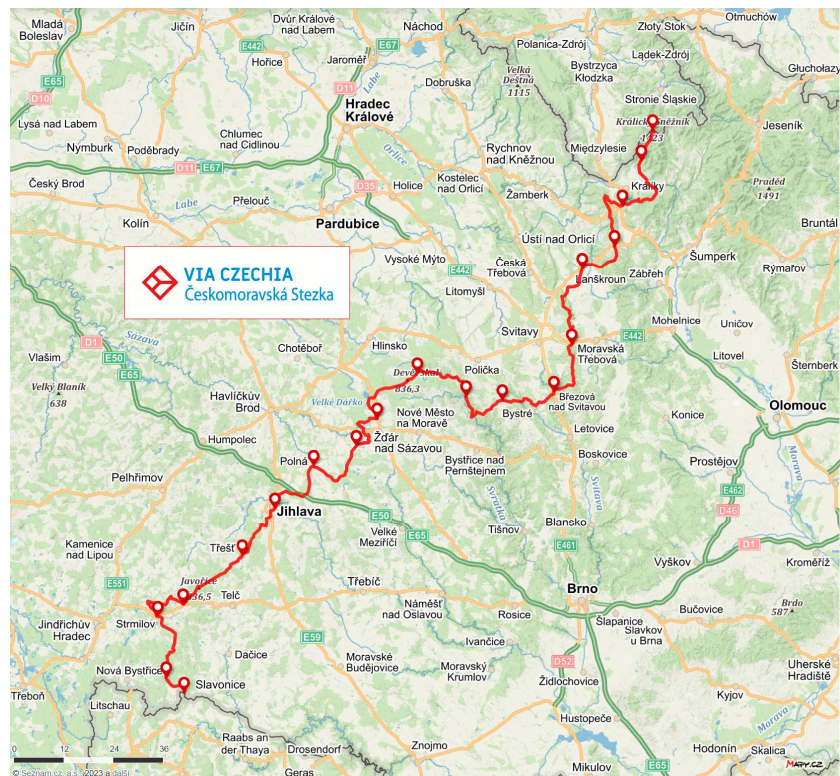
Finální trasu Českomoravské stezky považujeme za vyvážený kompromis z hlediska vhodných cest, zajímavých míst kudy prochází a sledování linie historické zemské hranice. Důležitým faktorem trasování byly praktické aspekty, jako je možnost ubytování nebo veřejná doprava. Celkově tak Českomoravská stezka nabízí neobyčejnou pestrost přírodní, kulturní i historickou.

Českomoravská stezka postupně prochází několika horskými celky, jimiž jsou od severu k jihu: Králický Sněžník, Hanušovická vrchovina, Orlické hory, Podorlická pahorkatina, Zábřežská vrchovina, Českotřebovská vrchovina (s výrazným Hřebečovským hřbetem) a Českomoravská vrchovina s podcelky Hornosvratecká vrchovina, Křižanovská vrchovina a Javořická vrchovina. Stezka prochází jedinou chráněnou krajinnou oblastí – Žďárské vrchy, několika přírodními parky a kolem bezpočtu přírodních rezervací a památek.

Svého nejvyššího bodu dosahuje stezka hned na prvním kilometru – je jím 1423 m vysoký vrchol **Králický Sněžník**. Jedinou další tisícovkou je 1003 m vysoký vrchol **Jeřáb** v Hanušovické vrchovině, který stezka překračuje ve druhé etapě. Z dalších výrazných vrcholů na cestě jmenujme v Orlických horách ležící vrcholy **Suchý vrch** (995 m n. m.) a **Bukovou horu** (983 m n. m.). Jižně od Bukové hory už vrcholy nepřesahují hranici devíti set metrů; z těch výrazných jmenujme nejvyšší vrchol Hřebečovského hřbetu **Roh** (660 m n. m.), nejvyšší vrchol Žďárských vrchů **Devět skal** (836 m n. m.) a nejvyšší horu celé Českomoravské vrchoviny **Javořici** (836,5 m n. m.). Naopak nejnižšího bodu dosahuje u Lukové nedaleko Lanškrouna, kde na mostu přes Rudoltský náhon stezka klesá do nadmořské výšky 350 metrů nad mořem.

Kromě homatých pasáží s četnými výhledy vede trasa Českomoravské stezky také podél některých řek a potoků, z nichž mnohé svými koryty kdysi tvořily zemskou hranici. Na severním okraji je to řeka **Morava**, kterou stezka sleduje od jejího pramene pod Králickým Sněžníkem až do obce Malá Morava. Z dalších hraničních řek jsou to **Svitava** (tvoří hranici od Radiměře do Rozhraní), **Svratka** (hraniční tok od Jimramova k obci Herálec), **Sázava** (hraniční tok u Hamrů nad Sázavou), **Jihlava** (hraniční tok od Jihlavy k Horní Cerekvi). Kromě již zmiňovaného pramene Moravy stezka rovněž prochází kolem pramenů dalších významných řek – Tiché Orlice, Moravské Sázavy, Svitavy, Svratky, Sázavy, Doubravy a Oslavy.

Stezka rovněž prochází mnoha malebnými městy a zajímavými regiony. Ze zajímavých měst a obcí na trase jsou to například Lanškroun, Svitavy, Březová nad Svitavou, Svojanov, Bystré, Jimramov, Žďár nad Sázavou, Polná, Jihlava, Třešť a Strmilov. V těsné blízkosti jsou to dále Králíky, Moravská Třebová, Litomyšl, Polička, Telč a Slavonice.



## Popis a značení trasy

Podrobné informace – online mapy, gpx soubory, itinerář a další informace – najdete na webové stránce <https://viaczechia.cz/ceskomoravska/>  
Trasa na mapy.cz: <https://mapy.cz/s/jobunogehe>

Základní pěší varianta Českomoravské stezky je rozdělena na 18 denních etap s průměrnou délkou 20–25 kilometrů, vždy s možnostmi ubytování pod střechou v cíli etapy. Souvislou trasu doplňuje 16 km dlouhá etapa v okolí Svitav, která vyniká velkým množstvím hraničních kamenů na Javornickém hřebenu. Protože zde chybí vhodné turistické propojení Svitav a okolí s ostatními etapami, je tato etapa pojatá jako alternativa k šesté etapě a tvoří samostatný jednodenní výlet.

Českomoravská stezka je rozdělena na 6 úseků, které jsou definovány jako logické geomorfologické celky. Začátek i konec každého úseku je dobře dostupný veřejnou dopravou, aby bylo snadné v daném uzlovém bodě putování zahájit, ukončit, případně na několik dní přerušit.

Cyklistická varianta měří 337 km a celou ji lze absolvovat za 5-7 dní. Rovněž zde byla vyznačena alternativa vedoucí přes svitavský výběžek.

Přestože po Českomoravské stezce se lze snadno orientovat pomocí online map, je základní pěší trasa postupně v terénu proznačována originálními rozcestníky, případně turistickou značkou Via Czechia.



## Úseky Českomoravské stezky podle geomorfologických oblastí

Úsek/oblast	Délka pěší	Dni (etap)	Délka kolo	Dni (etap)	Začátek	Konec
1. Králický Sněžník a Hanušovická vrchovina	34 km	2	31 km	1	trojmezí Čechy – Morava – Polsko (Králický Sněžník)	Červená Voda
2. Orlické hory a Podorlicko	37 km	2	39 km	1	Červená Voda	Lanškroun
3. Českotřebovská vrchovina	65 km	3	68 km	1	Lanškroun	Bystré
4. Hornosvratecká vrchovina	58 km	3	59 km	1	Bystré	Žďár nad Sázavou
5. Křižanovská vrchovina	81 km	4	73 km	1	Žďár nad Sázavou	Třešť
6. Javořická vrchovina	71 km	4	67 km	1	Třešť	trojmezí Čechy – Morava – Rakousko (Slavonice)
<b>Celkem</b>	<b>345 km</b>	<b>18</b>	<b>337 km</b>	<b>6</b>	<b>trojmezí Čechy – Morava – Polsko (Králický Sněžník)</b>	<b>trojmezí Čechy – Morava – Rakousko (Slavonice)</b>

## Další informace

Základní informace: [www.viaczechia.cz](http://www.viaczechia.cz)

Facebooková stránka: [www.facebook.com/viaczechia](https://www.facebook.com/viaczechia)

Facebooková skupina: [www.facebook/groups/viaczechia](https://www.facebook/groups/viaczechia)

Mediační podklady: <https://viaczechia.cz/media/>

